

**19.05.2022 г. № 40**  
**РОССИЙСКАЯ ФЕДЕРАЦИЯ**  
**ИРКУТСКАЯ ОБЛАСТЬ**  
**НИЖНЕИЛИМСКИЙ МУНИЦИПАЛЬНЫЙ РАЙОН**  
**СЕМИГОРСКОЕ СЕЛЬСКОЕ ПОСЕЛЕНИЕ**  
**АДМИНИСТРАЦИЯ**  
**ПОСТАНОВЛЕНИЕ**

**ОБ УТВЕРЖДЕНИИ РЕЕСТРА И МЕСТ РАЗМЕЩЕНИЯ  
КОНТЕЙНЕРНЫХ ПЛОЩАДОК ДЛЯ ВРЕМЕННОГО  
ХРАНЕНИЯ ТВЕРДЫХ КОММУНАЛЬНЫХ ОТХОДОВ НА  
ТЕРРИТОРИИ СЕМИГОРСКОГО СЕЛЬСКОГО ПОСЕЛЕНИЯ**

В целях обеспечения охраны окружающей среды и здоровья человека на территории Семигорского сельского поселения, в соответствии с Федеральным законом от 06.03.2003г. № 131-ФЗ «Об общих принципах организации местного самоуправления в Российской Федерации», в соответствии с санитарными правилами и нормами СанПиН 42-128-4690-88 «Санитарные правила содержания территорий населенных мест», руководствуясь положениями постановления Правительства Российской Федерации от 31.08.2018г. №1039 «Об утверждении Правил обустройства мест (площадок) накопления твердых коммунальных отходов и ведения их реестра», администрация Семигорского сельского поселения

**ПОСТАНОВЛЯЕТ:**

1. Утвердить реестр мест размещения контейнерных площадок для сбора твердых коммунальных отходов на территории Семигорского сельского поселения (приложение № 1).
2. Утвердить схему мест размещения контейнерных площадок для сбора твердых коммунальных отходов на территории Семигорского сельского поселения (прилагаются).
3. Опубликовать настоящее постановление в Вестнике Семигорского сельского поселения, разместить на официальном сайте администрации Семигорского сельского поселения Нижнеилимского района.
4. Контроль за исполнением настоящего постановления оставляю за собой.

Глава Семигорского  
сельского поселения



Л.В. Окунева

## РЕЕСТР площадок для накопления твердых коммунальных отходов на территории Семигорского сельского поселения


| № | Данные о нахождении мест (площадок) накопления ТКО                      |  | Данные о технических характеристиках мест (площадок) накопления ТКО |  |   |  | Данные о размещении емкостей накопления ТКО |  |   |   | Данные о собственных местах (площадок) накопления ТКО |   |  |  | Данные об источниках образования ТКО, которые складываются в местах (на площадках) накопления ТКО |  |   |    |    |
|---|---|--|---|--|---|--|---|--|---|---|---|---|--|--|---|--|---|----|----|
|   | Адрес мест (площадки) накопления ТКО                                    | Ориентированные географические координаты расположения места (площадки) накопления ТКО | Схема размещения места (площадки) накопления ТКО                    | Тип покрытия места (площадки) накопления ТКО | Площадь места (площадки) накопления ТКО, м <sup>2</sup> | Данные о размещении емкостей накопления ТКО на месте (площадке) накопления ТКО |   | Данные о емкостях накопления ТКО   |   | Наименование собственника (полное наименование юридического лица, предпринимателя физического лица) | ОГРН юр лица/ОГРНИП, данные паспорта физ лица         | Адрес собственника (фактический адрес регистрации для постановки земельного участка, предпринимателя или физ. лица) | Контактные данные собственника (площадки) накопления ТКО |  |   |  |   |    |    |
|   |   |  |   |  |   | Координаты X   | Координаты Y                                | Тип емкостей (контейнер, накопления ТКО, аглобулены и, открытый контейнер, бункер) | Объем емкостей (контейнер) установленных на местах накопления ТКО, м <sup>3</sup> |   |   |   |  | Количество емкостей (контейнер) накопления ТКО, шт |   | Количество емкостей (контейнер) накопления ТКО, шт | Объем емкостей (контейнер) установленных на местах накопления ТКО, м <sup>3</sup> |    |    |
| 1 | п. Семигорск, ул. Новая подстанция ЭМЭ-80, район контактной сети ЭМК-55 | 56 692011  | 4   | 5  | Приложение  | 6  | 8   | 7  | 8   | 9   | 10  | 11  | 12   | 13   | 14  | 15   | 16  | 17 | 18 |
| 2 | п. Семигорск, ул. Окунова район дома №1                                 | 56 692011  | 4   | 5  | Приложение  | 6  | 8   | 7  | 8   | 9   | 10  | 11  | 12   | 13   | 14  | 15   | 16  | 17 | 18 |
| 3 | п. Семигорск, ул. Окунова район дома №1                                 | 56 692011  | 4   | 5  | Приложение  | 6  | 8   | 7  | 8   | 9   | 10  | 11  | 12   | 13   | 14  | 15   | 16  | 17 | 18 |
| 4 | п. Семигорск, пер. Клубная район дома №3 по ул. Семигорская             | 56 692011  | 4   | 5  | Приложение  | 6  | 8   | 7  | 8   | 9   | 10  | 11  | 12   | 13   | 14  | 15   | 16  | 17 | 18 |
| 5 | п. Семигорск, ул. Энергетиков район дома №2                             | 56 692011  | 4   | 5  | Приложение  | 6  | 8   | 7  | 8   | 9   | 10  | 11  | 12   | 13   | 14  | 15   | 16  | 17 | 18 |



Глава Семигорского сельского поселения **Л.В. Окунова**

Схема расположения земельного участка расположенного: Иркутская область, Нижнеилимский район, п. Семигорск, ул. Октябрьская, район дома №1, для размещения площадки накопления ТКО. Ориентировочная площадь земельного участка 16 кв.м. Территориальная зона: зона парков, скверов, бульваров (РЗ-3). Категория земель: земли населенных пунктов М 1:1000



 испрашиваемый земельный участок

Ведущий специалист отдела архитектуры и градостроительства администрации Нижнеилимского муниципального района


Начальник отдела архитектуры и градостроительства администрации Нижнеилимского муниципального района

Л.В. Вилисова

Н.Н. Боганюк

04.2022г

Схема расположения земельного участка расположенного: Иркутская область, Нижнеилимский район, п. Семигорск, пер. Клубный, район дома №3 по ул. Семигорская, для размещения площадки накопления ТКО. Ориентировочная площадь земельного участка 16 кв.м. Территориальная зона: зона объектов дошкольного, начального и среднего общего образования (ЖЗ-3). Категория земель: земли населенных пунктов М 1:1000



 испрашиваемый земельный участок

Ведущий специалист отдела архитектуры  
и градостроительства администрации  
Нижнеилимского муниципального района

Начальник отдела архитектуры и градостроительства  
администрации Нижнеилимского муниципального района



Л.В. Вилисова




Н.Н. Боганюк

04.2022г.

Схема расположения земельного участка расположенного: Иркутская область, Нижнеилимский район, п. Семигорск, ул. Энергетиков, район дома №2, для размещения площадки накопления ТКО. Ориентировочная площадь земельного участка 12 кв.м. Территориальная зона: зона застройки индивидуальными жилыми домами (ЖЗ-1). Категория земель: земли населенных пунктов М 1:1000



 испрашиваемый земельный участок

Ведущий специалист отдела архитектуры и градостроительства администрации Нижнеилимского муниципального района

Заведующий сектором архитектуры отдела архитектуры и градостроительства администрации Нижнеилимского муниципального района

Л.В. Вилсова

Г.А. Бруско

05.2022г.